



**ОБЩЕСТВО С ОГРАНИЧЕННОЙ ОТВЕТСТВЕННОСТЬЮ
«ЗЕМЕЛЬНО-КАДАСТРОВЫЙ ЦЕНТР»**

Проект межевания территории

Наименование объекта: часть квартала, ограниченного ул. Моторная, ул. Планерная, ул. Кабакова, Клинским проездом в Привокзальном районе города Тулы.

Местоположение территории: Российская Федерация, Тульская область, город Тула, Привокзальный район, в районе улицы Кабакова.

Том 2. Материалы по обоснованию

2025/11-9 -ПМТ

Разработал



С. Е. Заплутанов

г. Тула 2025 г.

Содержание

Проект межевания территории

Графические материалы:

- Чертеж границ существующих земельных участков с отображением существующих объектов капитального строительства.
- Чертеж границ зон с особыми условиями использования территорий.

Примечание : в границах территории межевания не имеется:

- особо охраняемых природных территорий;
- территорий объектов культурного наследия;
- территорий лесничеств, участковых лесничеств, лесных кварталов, лесотаксационных выделов или частей лесотаксационных выделов.

Ввиду отсутствия указанных объектов в Томе 2 не содержится Чертежей, отражающих границы указанных объектов.

[illegible]








ОБЩЕСТВО С ОГРАНИЧЕННОЙ ОТВЕТСТВЕННОСТЬЮ
«ЗЕМЕЛЬНО-КАДАСТРОВЫЙ ЦЕНТР»

Графические материалы,
Документы приложения

Име. № подл.	Подпись и дата	Взамен име. №	Согласовано					
Изм.	Кол.уч.	Лист	№ док.	Подпись	Дата	2025/11-9 -ПМТ		Лист

[illegible]

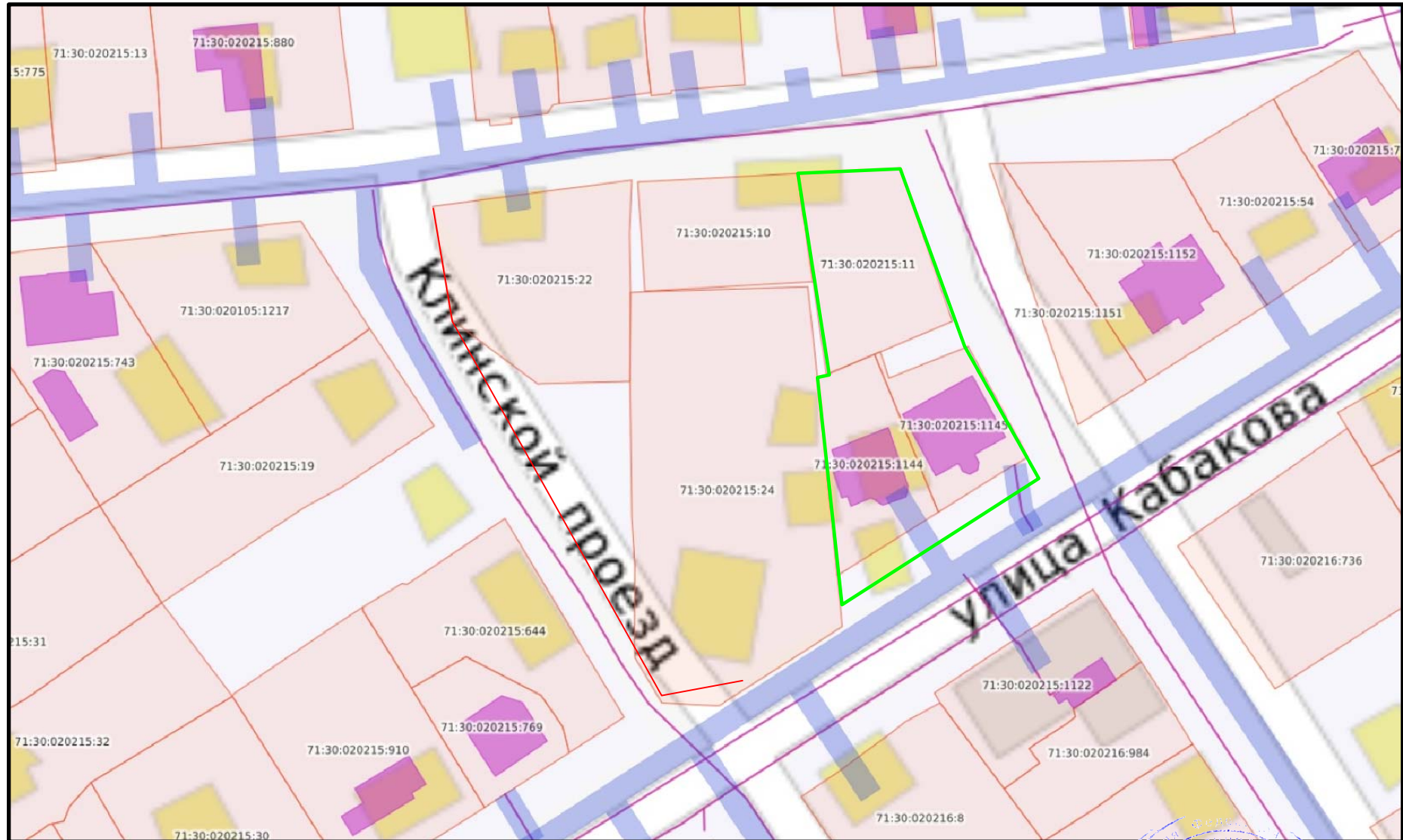
Масштаб 1:1000

-  граница территории межевания;
 границы земельных участков по сведениям ЕГРН;
 контур ОКС по сведениям ЕГРН;
 граница ЗОУИТ по сведениям ЕГРН;
 контур линейного объекта по сведениям ЕГРН;








С. Е. Заплутанов

Чертеж границ зон с особыми условиями использования территорий



Условные обозначения:

-  граница территории межевания;
-  границы земельных участков по сведениям ЕГРН;
-  контур ОКС по сведениям ЕГРН;
-  граница ЗОУИТ по сведениям ЕГРН;
-  контур линейного объекта по сведениям ЕГРН;

Масштаб 1:1000



С. Е. Заплутанов



Администрация города Тулы

ПОСТАНОВЛЕНИЕ

от 02.02.2025 № 347

О подготовке проекта межевания территории части квартала, ограниченного ул. Моторная, ул. Планерная, ул. Кабакова, Клиным проездом в Привокзальном районе города Тулы

В соответствии со статьёй 45 Градостроительного кодекса Российской Федерации, рассмотрев заявление гражданина Российской Федерации Рыбаковой Елены Владимировны (в дальнейшем – гражданин РФ Рыбакова Е.В.) о подготовке проекта межевания территории части квартала, ограниченного ул. Моторная, ул. Планерная, ул. Кабакова, Клиным проездом в Привокзальном районе города Тулы, на основании Устава муниципального образования городской округ город Тула администрация города Тулы ПОСТАНОВЛЯЕТ:

1. Подготовить проект межевания территории части квартала, ограниченного ул. Моторная, ул. Планерная, ул. Кабакова, Клиным проездом в Привокзальном районе города Тулы (далее – документация).

2. Предложить гражданину РФ Рыбаковой Е.В. обеспечить подготовку документации за счёт собственных средств без последующей компенсации из бюджета города Тулы и представить в администрацию города Тулы для проверки на соответствие требованиям законодательства о градостроительной деятельности в течение шести месяцев.

3. Предложения о порядке, сроках подготовки и содержании документации представлять в администрацию города Тулы по адресу: г. Тула, пр. Ленина, д. 2, справки по телефонам: 8 (4872) 56-76-13, 8 (4872) 30-34-10.

4. Опубликовать постановление путём его размещения в официальном сетевом издании муниципального образования город Тула «Сборник правовых

актов и иной официальной информации муниципального образования город Тула» в информационно-телекоммуникационной сети «Интернет», а также разместить на официальном сайте администрации города Тулы в информационно-телекоммуникационной сети «Интернет».

5. Постановление вступает в силу со дня подписания.

Глава администрации
города Тулы



И.И. Беспалов